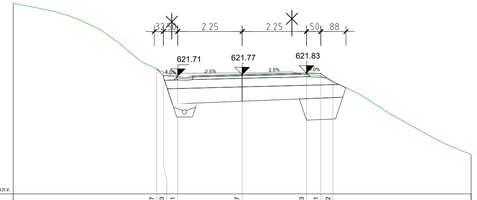

REFERENČNA KOTA = 617.6 m.n.v.

CESTIŠČE			621.67	621.69	621.73	621.71		621.77		621.83	621.78	621.81	621.52					
TEREN	624.26		621.67	621.67	621.67	621.62		621.63		621.76	621.72	621.62	621.52					618.98
ODDALJENOST OD OSI	-8.00		-2.98	-2.75	-2.75	-2.25		-0.00		2.25	2.75	3.17						8.00

STACIONAŽA 4860.00 m
LC-377261
P244

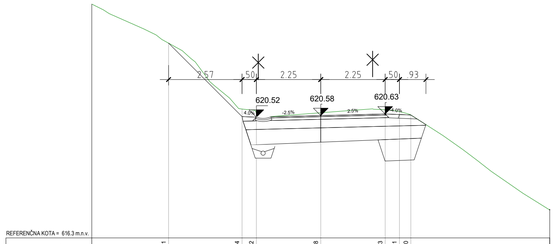

REFERENČNA KOTA = 616.3 m.n.v.

CESTIŠČE			623.11		620.54						620.63							
TEREN	624.47		623.11		620.81	620.62					620.76	620.72	620.61					617.28
ODDALJENOST OD OSI	-8.00		-5.32		-2.75	-2.25		-0.00		2.25	2.75	3.15						8.00

STACIONAŽA 4920.00 m
LC-377261
P247

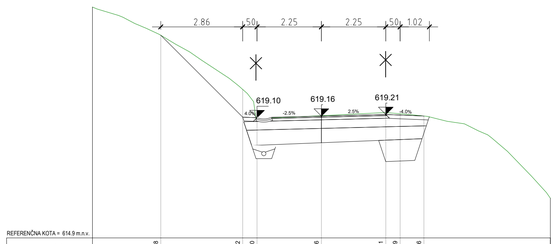

REFERENČNA KOTA = 614.9 m.n.v.

CESTIŠČE			621.08		619.12						619.21							
TEREN	622.67		621.08		620.00	619.10					619.26	619.24	619.16					616.20
ODDALJENOST OD OSI	-8.00		-5.61		-2.75	-2.25		-0.00		2.25	2.75	3.58						8.00

STACIONAŽA 4980.00 m
LC-377261
P250

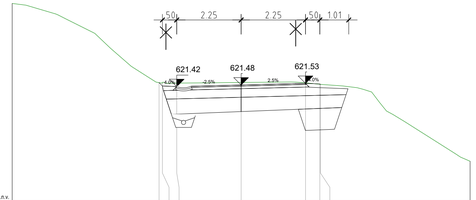

REFERENČNA KOTA = 617.4 m.n.v.

CESTIŠČE			621.56	621.54	621.54	621.42		621.48			621.53	621.51	621.50					
TEREN	624.33		621.56	621.54	621.54	621.54		621.57			621.55	621.50	621.50					618.81
ODDALJENOST OD OSI	-8.00		-2.87	-2.75	-2.75	-2.25		0.00			2.25	2.75	2.77					8.00

STACIONAŽA 4880.00 m
LC-377261
P245

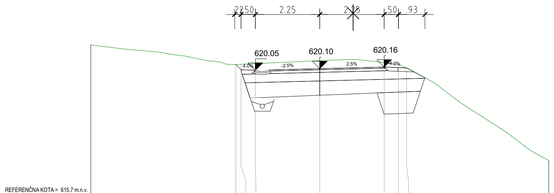

REFERENČNA KOTA = 615.7 m.n.v.

CESTIŠČE			620.25	620.25	620.25	620.05		620.10			620.16	620.14	620.13					
TEREN	620.94		620.25	620.25	620.25	620.28		620.30			620.32	620.24	620.13					616.69
ODDALJENOST OD OSI	-8.00		-2.95	-2.75	-2.75	-2.25		0.00			2.25	2.75	3.03					8.00

STACIONAŽA 4940.00 m
LC-377261
P248

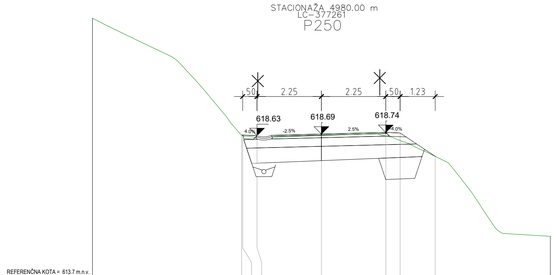

REFERENČNA KOTA = 613.7 m.n.v.

CESTIŠČE			618.65	618.65	618.65	618.65					618.74	618.72	617.90					
TEREN	622.73		618.65	618.65	618.62	618.60		0.00	618.63	618.69	618.62	618.40	617.90					615.11
ODDALJENOST OD OSI	-8.00		-2.79	-2.75	-2.75	-2.25		0.00	2.25	2.75	3.98							8.00

STACIONAŽA 5000.00 m
LC-377261
P251

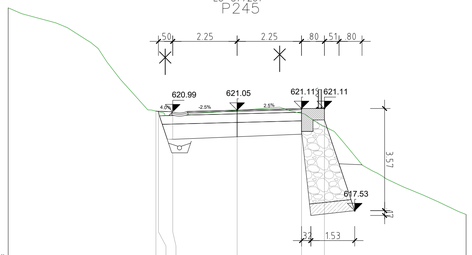

REFERENČNA KOTA = 615.8 m.n.v.

CESTIŠČE			621.02	621.01	621.01	620.95		621.05			621.11	620.71						
TEREN	624.63		621.02	621.01	620.97	620.95		621.04	620.94		620.94	620.48	620.71					617.40
ODDALJENOST OD OSI	-8.00		-2.84	-2.75	-2.75	-2.25		-0.00	2.25		2.75	3.05						8.00

STACIONAŽA 4900.00 m
LC-377261
P246

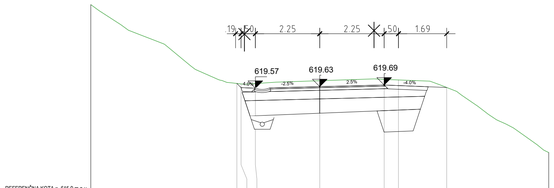

REFERENČNA KOTA = 615.9 m.n.v.

CESTIŠČE			619.74	619.74	619.69	619.67		619.63			619.69	619.67		619.60				
TEREN	622.50		619.74	619.73	619.69	619.67		619.64	619.63		619.68	619.66		619.60	619.53			617.33
ODDALJENOST OD OSI	-8.00		-2.95	-2.75	-2.75	-2.25		-0.00	2.25		2.75			4.44				8.00

STACIONAŽA 4960.00 m
LC-377261
P249

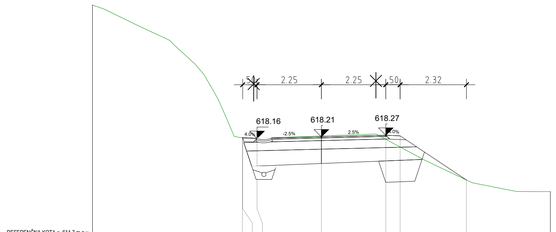

REFERENČNA KOTA = 614.7 m.n.v.

CESTIŠČE			618.19	618.19	618.18	618.16		618.21			618.27			616.70				
TEREN	622.82		618.19	618.19	618.17	618.16		618.20	618.25		618.13	617.86	618.25	616.70	616.50			616.50
ODDALJENOST OD OSI	-8.00		-2.76	-2.75	-2.75	-2.25		0.00	2.25		2.75			5.07				8.00

STACIONAŽA 5020.00 m
LC-377261
P252

Sanacija LC 377261 (Bobner – Sv. Neža); ID 1443870, po neurju in poplavah 4. avgust 2023

32 PREČNI PREREZI
PREČNI PREREZI P244-P252

merilo: 1 : 100

MESTNA OBČINA SLOVENJ GRADEC,
ŠOLSKA ULICA 5, 2380 SLOVENJ GRADEC

AC&P inženirski biro d.o.o.
podjetje za geotehniko, infrastrukturo in raziskave
tovarniška c. 26, 5270 ajdovščina | +386(0)5 8500740 | info@acacp.si

vodja projekta:	ANDRAŽ CEKET, univ.dipl.inž.grad.	IZS PI G-2435
pooblaščeni inženir:	ANDRAŽ CEKET, univ.dipl.inž.grad.	IZS PI G-2435
izdelal:	GAL GRADIČ	-
investitor:	Mestna občina Slovenj Gradec, Šolska ulica 5, 2380 Slovenj Gradec	
vrsta projekta:	IZN	
vrsta načrta:	2.1 Načrt ceste	
naziv objekta:	Sanacija LC 377261 (Bobner – Sv. Neža); ID 1443870, po neurju in poplavah 4. avgust 2023	
vsebina risbe:	32 PREČNI PREREZI PREČNI PREREZI P244-P252	

datum:	št. projekta:	št. načrta:	merilo:	št. risbe:
Po recenziji, 12.2025	034-25	034-25-21	1 : 100	**G.132.28**

AC&P
034-25 Sveta Neža (Prečni profili).dwg
0.000 x 0.446 x 0.401 m2